

BẢN VẼ HIỆN TRẠNG NHÀ

TỈ LỆ: 1/100

Lô đất tọa lạc tại: Thôn Ngọc Hội - xã Vĩnh Ngọc - TP. Nha Trang - tỉnh Khánh Hoà

Mục đích đo vẽ : Phục vụ TAND tỉnh Khánh Hòa

A - Nguyên đơn :

Ông : Lâm Hùng Bích

Địa chỉ thường trú : Số . 274/10/41 - Hương Lộ Ngọc Hiệp - tổ 7 Khóm Lư Cấm - P. Ngọc Hiệp - TP. Nha Trang - tỉnh Khánh Hoà

B - Bị đơn :

Ông : Lâm Hùng Trân

Địa chỉ thường trú : Số . 296/2/91 - Lương Đình Của - tổ 15 thôn Ngọc Hội 2 - xã Vĩnh Ngọc - TP. Nha Trang - tỉnh Khánh Hoà

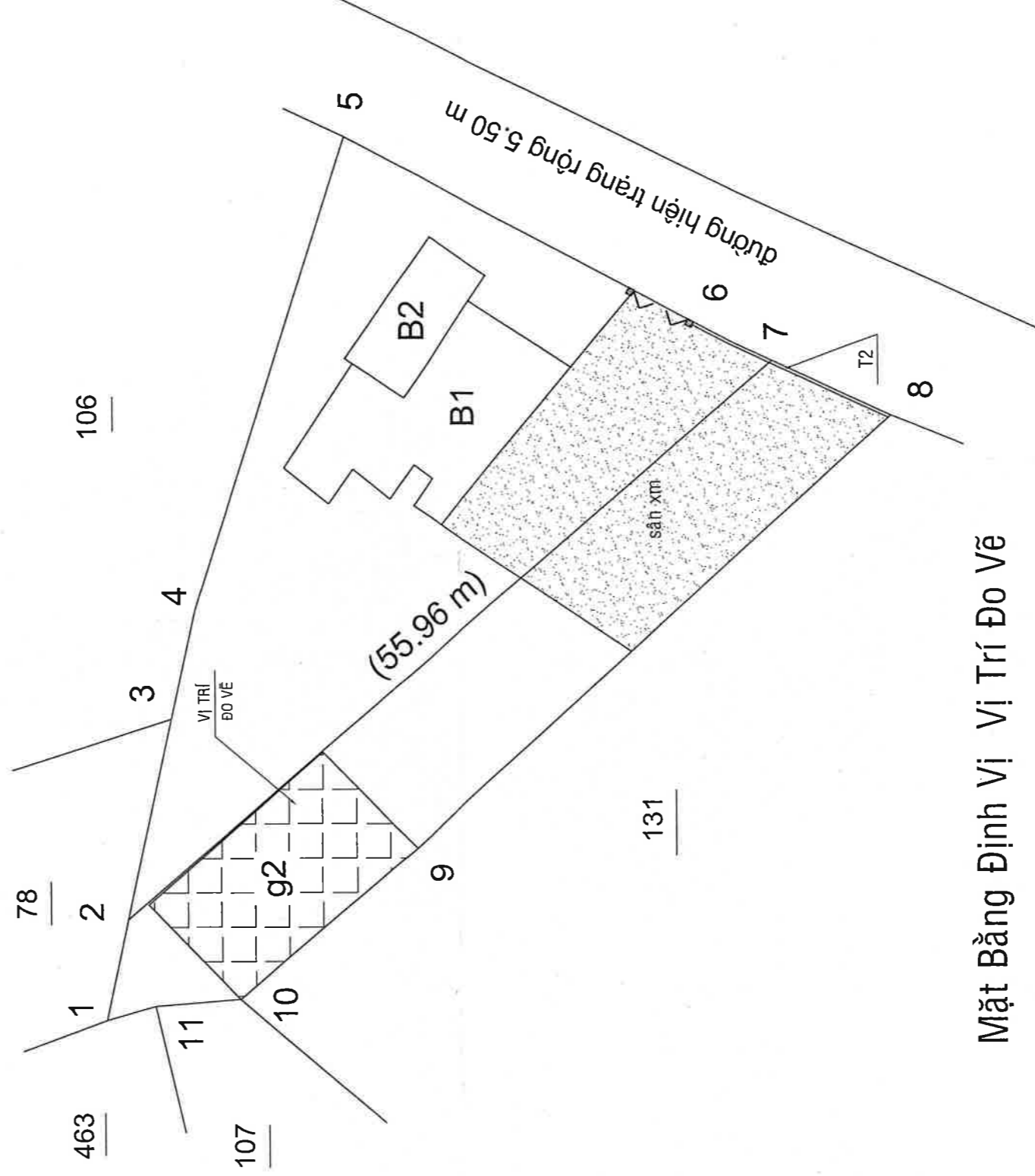
- thông tin về thửa đất :

1 . Địa chỉ thửa đất : Thôn Ngọc Hội - xã Vĩnh Ngọc - TP. Nha Trang - tỉnh Khánh Hoà




2 . thửa đất số : 126 Tờ bản đồ số . 35 (359 599 - 8 - a)

3 . Diện tích : 1352.9 m²

Bằng chữ: Một nghìn ba trăm năm mươi hai phẩy chín mét vuông



Mặt Bằng Định Vị Vị Trí Đo Vẽ

ĐẠI DIỆN TÒA ÁN NHÂN DÂN TỈNH KHÁNH HÒA	CƠ QUAN ĐO VẼ : CÔNG TY TNHH THIẾT KẾ VÀ XÂY DỰNG HOÀI AN	NGÀY HOÀN THÀNH: 10 - 07 -2023 NGƯỜI ĐO VẼ: 
	GIÁM ĐỐC  	HUỶNH THANH SANG
MẶT BẰNG NHÀ ĐƯỢC ĐO VẼ THEO SỰ CHỈ DẪN CỦA HAI BÊN ĐƯỜNG SỰ (CÓ SỰ CHỨNG KIẾN CỦA ĐẠI DIỆN TAND TỈNH KHÁNH HÒA)	HUỶNH THANH SANG	HUỶNH THANH SANG

BẢN VẼ HIỆN TRẠNG NHÀ

TỈ LỆ: 1/100

Lô đất tọa lạc tại: Thôn Ngọc Hội - xã Vĩnh Ngọc - TP. Nha Trang - tỉnh Khánh Hoà

Mục đích đo vẽ: Phục vụ TAND tỉnh Khánh Hòa

A - Nguyên đơn:

Ông: Lâm Hùng Bích

Địa chỉ thường trú: Số. 274/10/41 - Hương Lộ Ngọc Hiệp - tổ 7 Khóm Lư Cấm - P. Ngọc Hiệp - TP. Nha Trang - tỉnh Khánh Hoà

B - Bị đơn:

Ông: Lâm Hùng Trân

Địa chỉ thường trú: Số. 296/2/91 - Lương Đình Của - tổ 15 thôn Ngọc Hội 2 - xã Vĩnh Ngọc - TP. Nha Trang - tỉnh Khánh Hoà

- thông tin về thửa đất:

1. Địa chỉ thửa đất: Thôn Ngọc Hội - xã Vĩnh Ngọc - TP. Nha Trang - tỉnh Khánh Hoà

2. Thửa đất số: 126 Tờ bản đồ số. 35 (359 599 - 8 - a)

3. Diện tích: 1352.9 m²

Bảng chữ: Một nghìn ba trăm năm mươi hai phẩy chín mét vuông

CHÚ THÍCH:

NHÀ G2: NHÀ 1 TẦNG + GHÁC LŨNG ,KHUNG SÀN SẮT TC , XÂY TƯỜNG 100-200 , NỀN LÁT GẠCH MEN , MÁI TÒN , TRẦN THẠCH CAO

DIỆN TÍCH: 171.9 M2(TẦNG 1: 131.6 M2; TẦNG LŨNG : 40.3 M2)

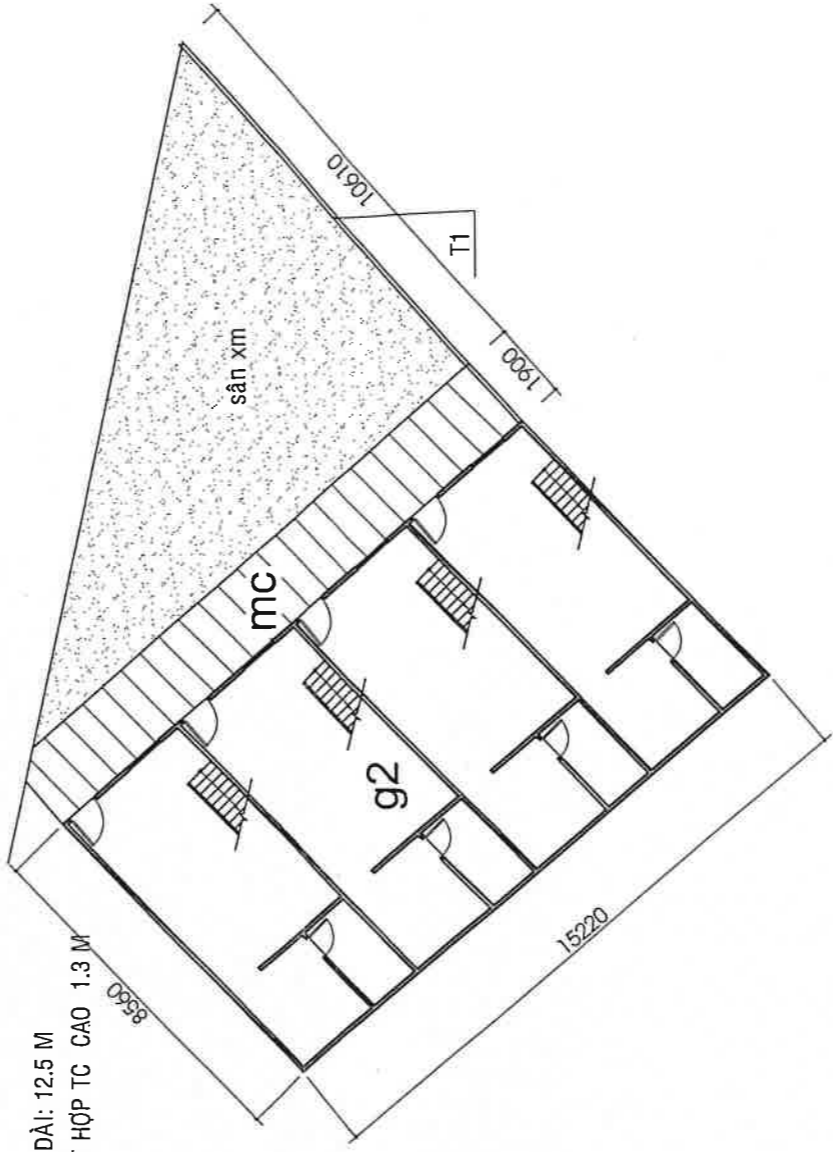
MÁI CHE(MC): MÁI LỢP TÒN ,NỀN LÁNG XI MĂNG , DIỆN TÍCH : 28.7 m2

SÀN XI MĂNG: NỀN SÀN LÁNG XI MĂNG , DIỆN TÍCH : 76 m2

TƯỜNG RÀO T1: MÓNG XÂY GẠCH CAO 0.5 M

KHUNG LƯỚI B40 CAO 1.2 M, TRỤ BTCT, CHIỀU DÀI: 12.5 M

TƯỜNG RÀO T2: TƯỜNG XÂY GẠCH CAO 1.7 M TRÊN KHUNG SẮT HỢP TC CAO 1.3 M



MB TẦNG 1 HIỆN TRẠNG NHÀ G2 VÀ CÁC CÔNG TRÌNH PHỤ

ĐẠI DIỆN TÒA ÁN NHÂN DÂN TỈNH KHÁNH HÒA

CƠ QUAN ĐO VẼ :
CÔNG TY TNHH THIẾT KẾ VÀ XÂY DỰNG HOÀI AN



GIÁM ĐỐC

NGÀY HOÀN THÀNH: 10 - 07 -2023
NGƯỜI ĐO VẼ:

MẶT BẰNG NHÀ ĐƯỢC ĐO VẼ THEO SỰ CHỈ DẪN CỦA HAI BÊN ĐƯỜNG SỰ
(CÓ SỰ CHỨNG KIẾN CỦA ĐẠI DIỆN TAND TỈNH KHÁNH HÒA)

HUYỄN THANH SANG

HUYỄN THANH SANG

BẢN VẼ HIỆN TRẠNG NHÀ

TỈ LỆ: 1/100

Lô đất tọa lạc tại: Thôn Ngọc Hội - xã Vĩnh Ngọc - TP. Nha Trang - tỉnh Khánh Hoà

Mục đích đo vẽ : Phục vụ TAND tỉnh Khánh Hòa

A - Nguyên đơn :

Ông : Lâm Hùng Bích

Địa chỉ thường trú : Số . 274/10/41 - Hương Lộ Ngọc Hiệp - tổ 7 Khóm Lư Cấm - P. Ngọc Hiệp - TP. Nha Trang - tỉnh Khánh Hoà

B - Bị đơn :

Ông : Lâm Hùng Trân

Địa chỉ thường trú : Số . 296/2/91 - Lương Đình Cửa - tổ 15 thôn Ngọc Hội 2 - xã Vĩnh Ngọc - TP. Nha Trang - tỉnh Khánh Hoà

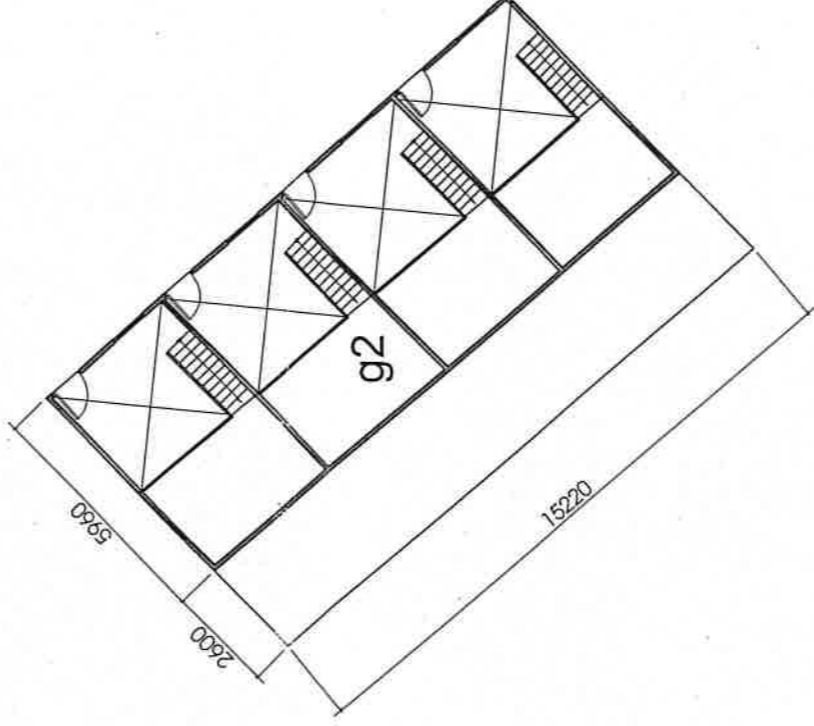
- thông tin về thửa đất :

1 . Địa chỉ thửa đất : Thôn Ngọc Hội - xã Vĩnh Ngọc - TP. Nha Trang - tỉnh Khánh Hoà



2 . thửa đất số : 126 Tờ bản đồ số . 35 (359 599 - 8 - a)

3 . Diện tích : 1352.9 m²

Bằng chữ : Một nghìn ba trăm năm mươi hai phẩy chín mét vuông



MB GHÁC LỬNG HIỆN TRẠNG NHÀ G2

ĐẠI DIỆN TÒA ÁN NHÂN DÂN TỈNH KHÁNH HÒA	CƠ QUAN ĐO VẼ : CÔNG TY TNHH THIẾT KẾ VÀ XÂY DỰNG HOÀI AN	NGÀY HOÀN THÀNH: 10 - 07 - 2023 NGƯỜI ĐO VẼ: 
MẶT BẰNG NHÀ ĐƯỢC ĐO VẼ THEO SỰ CHỈ DẪN CỦA HAI BÊN ĐƯƠNG SỰ (CÓ SỰ CHỨNG KIẾN CỦA ĐẠI DIỆN TAND TỈNH KHÁNH HÒA)	GIÁM ĐỐC  HUỲNH THANH SANG	HUỲNH THANH SANG

TRÍCH ĐO ĐỊA CHÍNH THỬA ĐẤT

Mục đích đo vẽ : Phục vụ Toà án nhân dân tỉnh Khánh Hòa

I - NGUYÊN ĐƠN

ÔNG : LÂM HÙNG BÍCH

Địa chỉ thường trú : Số . 274/10/41 - Hương Lộ Ngọc Hiệp - tổ 7 Khóm Lư Cấm -
P . Ngọc Hiệp - TP . Nha Trang - tỉnh Khánh Hoà

II - BỊ ĐƠN

ÔNG : LÂM HÙNG TRÂN

Địa chỉ thường trú : Số . 296/2/91 - Lương Đình Cửa - tổ 15 thôn Ngọc Hội 2 -
xã Vĩnh Ngọc - TP . Nha Trang - tỉnh Khánh Hoà

III - THÔNG TIN VỀ THỬA ĐẤT :

1 . Địa chỉ thửa đất : Thôn Ngọc Hội - xã Vĩnh Ngọc - TP . Nha Trang - tỉnh Khánh Hoà

2 . thửa đất số : 126 Tờ bản đồ số . 35 (359 599 - 8 - a)

3 . Diện tích : 1352.9 m²

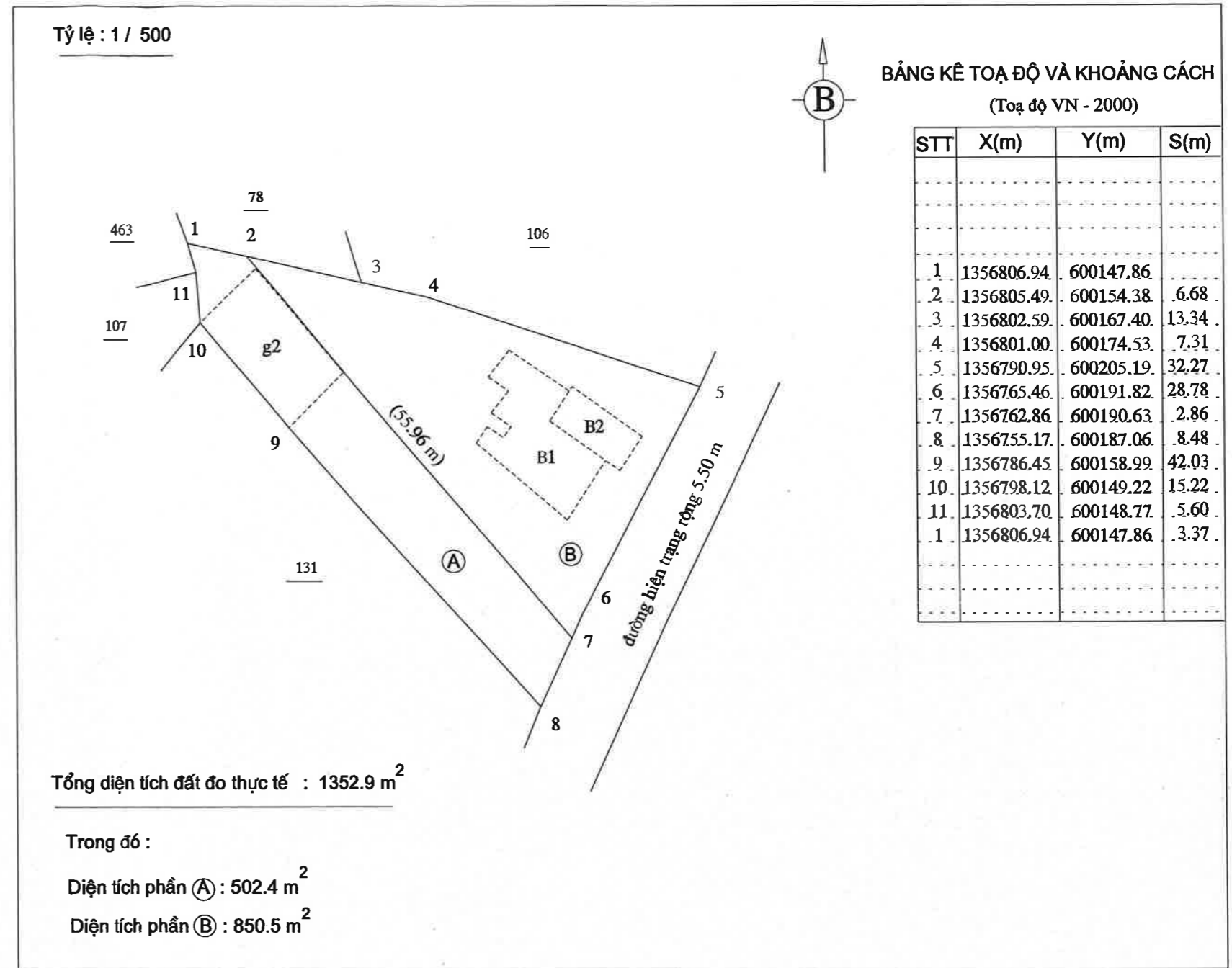
Bằng chữ : Một nghìn ba trăm năm mươi hai phẩy chín mét vuông

IV - HIỆN TRẠNG TÀI SẢN CÓ TRÊN ĐẤT :

(có hồ sơ nhà đính kèm)

BẢN VẼ NÀY CHƯA CÓ GIÁ TRỊ PHÁP LÝ VỀ QUYỀN SỬ DỤNG ĐẤT
VÀ QUYỀN SỞ HỮU NHÀ Ở

V - SƠ ĐỒ THỬA ĐẤT :



Ranh giới đo vẽ theo sự chỉ dẫn của hai bên đương sự
Với sự giám sát của TAND tỉnh Khánh Hòa

Cơ quan đo vẽ :
CÔNG TY TNHH ĐO ĐẠC VÀ DV ĐỊA CHÍNH NINH HÒA

Người đo vẽ (Ký , ghi rõ họ tên)	Ngày 06 tháng 7 năm 2023 Giám Đốc
VÕ HỒNG QUANG Người kiểm tra kỹ thuật	VŨ TRUNG THẮNG

VŨ TRUNG DŨNG

TOÀ ÁN NHÂN DÂN TỈNH KHÁNH HÒA
THẨM PHÁN

TRÍCH ĐO ĐỊA CHÍNH THỬA ĐẤT

Mục đích đo vẽ : Phục vụ Tòa án nhân dân tỉnh Khánh Hòa

I - NGUYÊN ĐƠN

ÔNG : LÂM HÙNG BÍCH

Địa chỉ thường trú : Số . 274/10/41 - Hương Lộ Ngọc Hiệp - tổ 7 Khóm Lư Cấm -
P . Ngọc Hiệp - TP . Nha Trang - tỉnh Khánh Hoà

II - BỊ ĐƠN

ÔNG : LÂM HÙNG TRẦN

Địa chỉ thường trú : Số . 296/2/91 - Lương Đình Cửa - tổ 15 thôn Ngọc Hội 2 -
xã Vĩnh Ngọc - TP . Nha Trang - tỉnh Khánh Hoà

III - THÔNG TIN VỀ THỬA ĐẤT :

1 . Địa chỉ thửa đất : Thôn Ngọc Hội - xã Vĩnh Ngọc - TP . Nha Trang - tỉnh Khánh Hoà

2 . thửa đất số : 126 Tờ bản đồ số . 35 (359 599 - 8 - a)

3 . Diện tích : 1352.9 m²

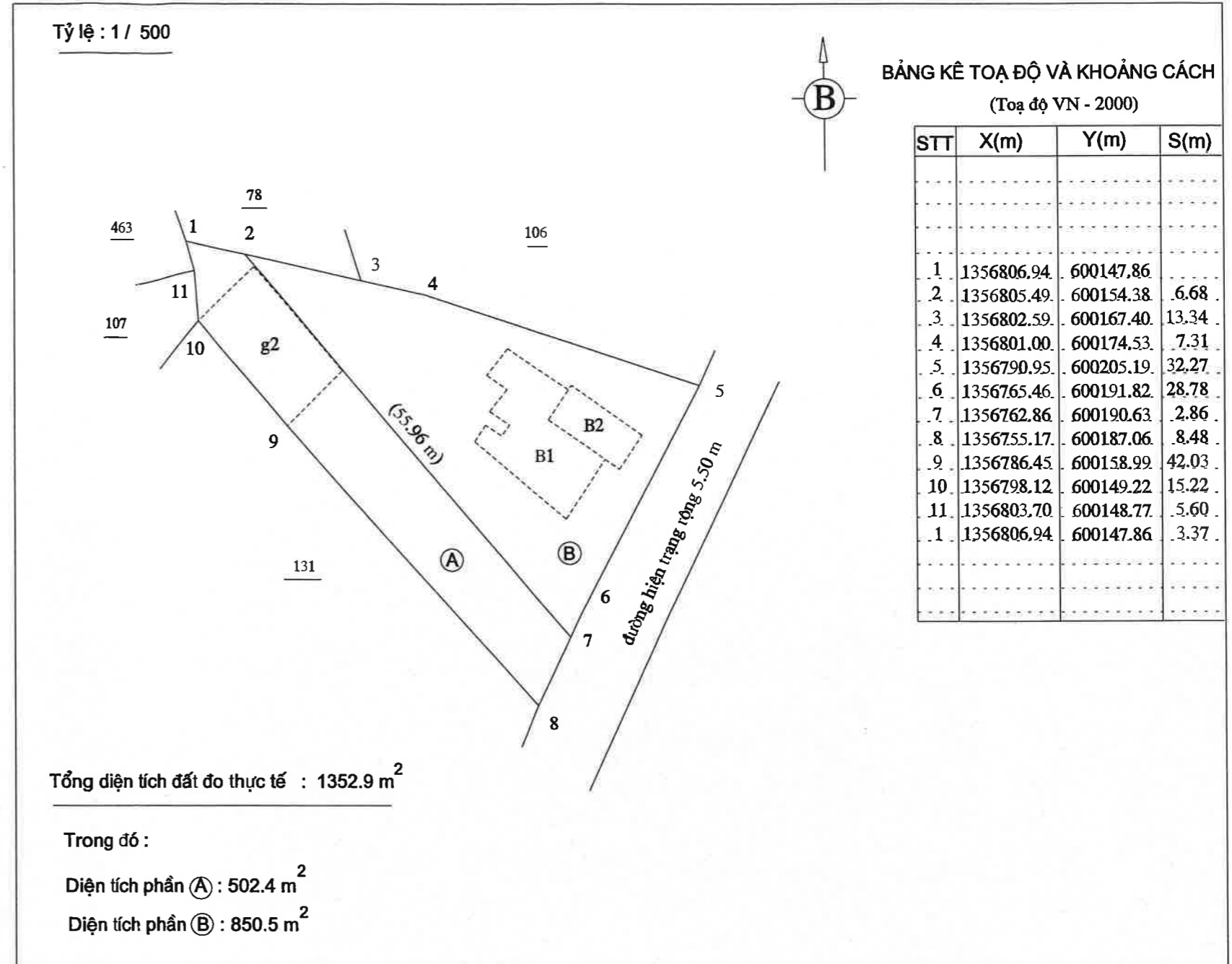
Bằng chữ : Một nghìn ba trăm năm mươi hai phẩy chín mét vuông

IV - HIỆN TRẠNG TÀI SẢN CÓ TRÊN ĐẤT :

(có hồ sơ nhà dính kèm)

BẢN VẼ NÀY CHƯA CÓ GIÁ TRỊ PHÁP LÝ VỀ QUYỀN SỬ DỤNG ĐẤT
VÀ QUYỀN SỞ HỮU NHÀ Ở

V - SƠ ĐỒ THỬA ĐẤT :



Ranh giới đo vẽ theo sự chỉ dẫn của hai bên đương sự
Với sự giám sát của TAND tỉnh Khánh Hòa

Cơ quan đo vẽ :
CÔNG TY TNHH ĐO ĐẠC VÀ DV ĐỊA CHÍNH NINH HÒA

Người đo vẽ (Ký, ghi rõ họ tên) : *Vũ Hồng Quang* Ngày 06 tháng 7 năm 2023
Giám Đốc

Người kiểm tra kỹ thuật : *Vũ Trung Dũng*

VŨ HỒNG QUANG
CÔNG TY TNHH ĐO ĐẠC VÀ DỊCH VỤ ĐỊA CHÍNH NINH HÒA
T. NINH HÒA - T. KHÁNH HÒA

VŨ TRUNG DŨNG **VŨ TRUNG THÀNH**

TOÀ ÁN NHÂN DÂN TỈNH KHÁNH HÒA
THẨM PHÁN

TRÍCH ĐO ĐỊA CHÍNH THỬA ĐẤT

Mục đích đo vẽ : Phục vụ Tòa án nhân dân tỉnh Khánh Hòa

I - NGUYÊN ĐƠN

ÔNG : LÂM HÙNG BÍCH

Địa chỉ thường trú : Số . 274/10/41 - Hương Lộ Ngọc Hiệp - tổ 7 Khóm Lư Cấm -
P . Ngọc Hiệp - TP . Nha Trang - tỉnh Khánh Hoà

II - BỊ ĐƠN

ÔNG : LÂM HÙNG TRẦN

Địa chỉ thường trú : Số . 296/2/91 - Lương Đình Cửa - tổ 15 thôn Ngọc Hội 2 -
xã Vĩnh Ngọc - TP . Nha Trang - tỉnh Khánh Hoà

III - THÔNG TIN VỀ THỬA ĐẤT :

1 . Địa chỉ thửa đất : Thôn Ngọc Hội - xã Vĩnh Ngọc - TP . Nha Trang - tỉnh Khánh Hoà

2 . thửa đất số : 126 Tờ bản đồ số . 35 (359 599 - 8 - a)

3 . Diện tích : 1352.9 m²

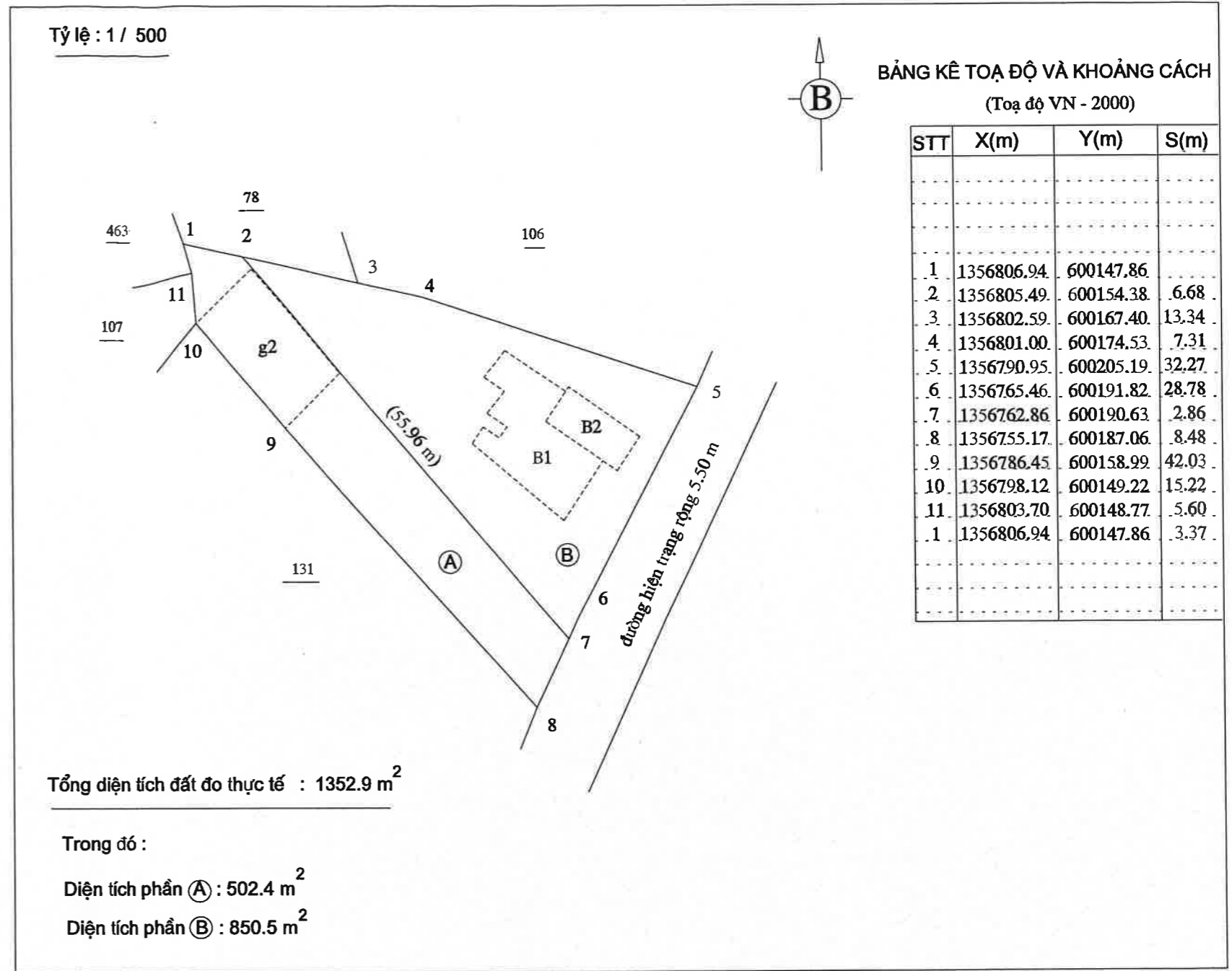
Bằng chữ : Một nghìn ba trăm năm mươi hai phẩy chín mét vuông

IV - HIỆN TRẠNG TÀI SẢN CÓ TRÊN ĐẤT :

(có hồ sơ nhà đính kèm)

BẢN VẼ NÀY CHƯA CÓ GIÁ TRỊ PHÁP LÝ VỀ QUYỀN SỬ DỤNG ĐẤT
VÀ QUYỀN SỞ HỮU NHÀ Ở

V - SƠ ĐỒ THỬA ĐẤT :



Ranh giới đo vẽ theo sự chỉ dẫn của hai bên đương sự
Với sự giám sát của TAND tỉnh Khánh Hòa

Cơ quan đo vẽ :
CÔNG TY TNHH ĐO ĐẠC VÀ DV ĐỊA CHÍNH NINH HÒA

Người đo vẽ
(Ký , ghi rõ họ tên)
Ngày 08 tháng 7 năm 2023
Giám Đốc

VŨ HỒNG QUANG
Người kiểm tra kỹ thuật

VŨ TRUNG DŨNG

VŨ TRUNG THÀNH

TOÀ ÁN NHÂN DÂN TỈNH KHÁNH HÒA
THẨM PHÁN